

Утверждена

(наименование документа об утверждении, включая наименования органов государственной власти или

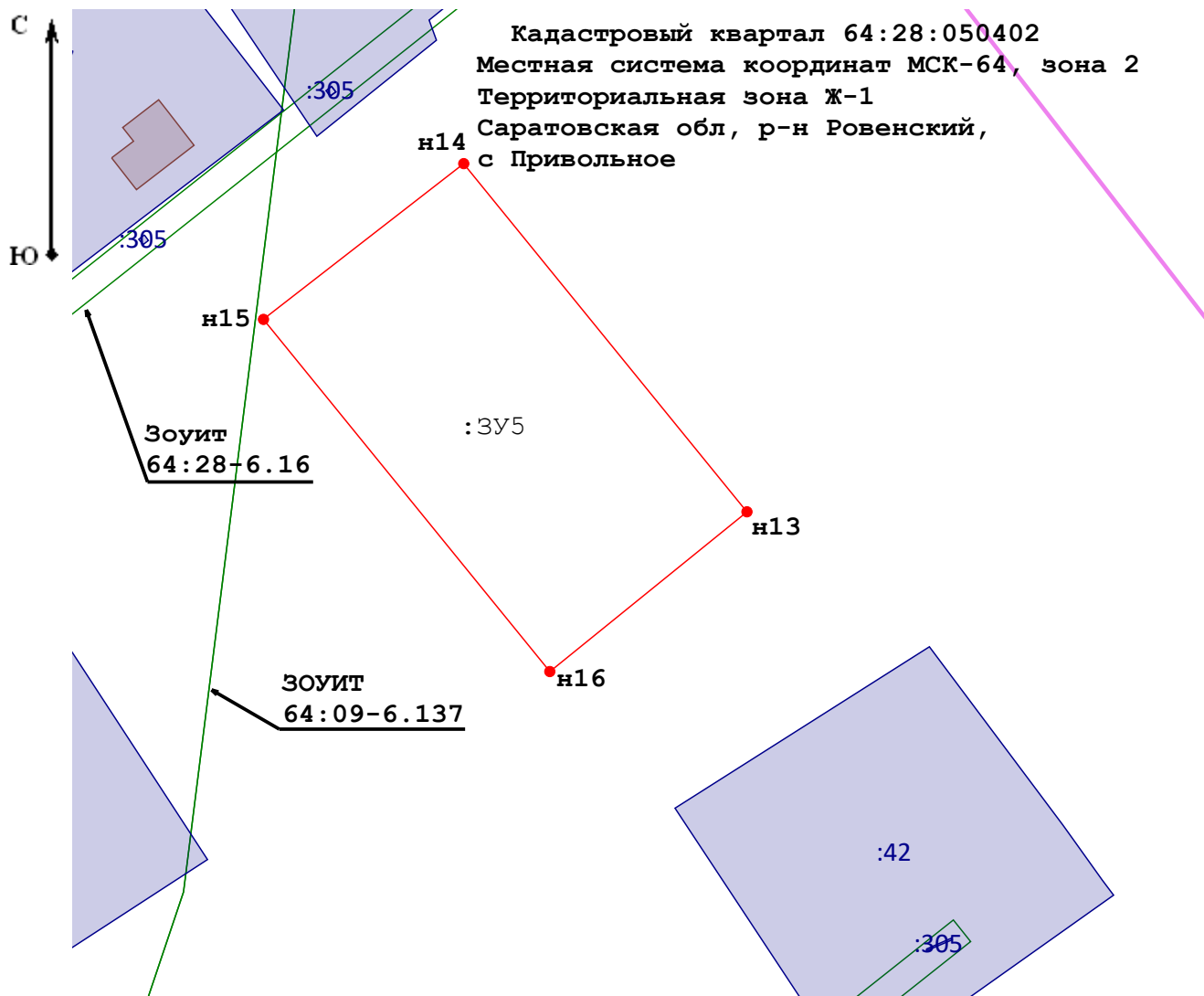
органов местного самоуправления, принявших решение об утверждении схемы или

подписавших соглашение о перераспределении земельных участков)

от _____ № _____






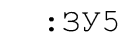

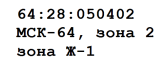
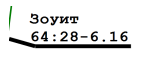
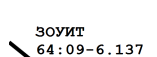

Схема расположения земельного участка или земельных участков на кадастровом плане территории

Площадь земельного участка _____ 2 405 м²														
(указывается проектная площадь образуемого земельного участка, вычисленная с использованием технологических и программных средств, в том числе размещенных на официальном сайте федерального органа исполнительной власти, уполномоченного Правительством Российской Федерации на осуществление государственного кадастрового учета, государственной регистрации прав, ведение Единого государственного реестра недвижимости и предоставление сведений, содержащихся в Едином государственном реестре недвижимости, в информационно-телекоммуникационной сети "Интернет" (далее - официальный сайт), с округлением до 1 квадратного метра. Указанное значение площади земельного участка может быть уточнено при проведении кадастровых работ не более чем на десять процентов)														
Обозначение характерных точек границ	Координаты, м (указываются в случае подготовки схемы расположения земельного участка с использованием технологических и программных средств, в том числе размещенных на официальном сайте. Значения координат, полученные с использованием указанных технологических и программных средств, указываются с округлением до 0,01 метра)													
	<table><tr><th>X</th><th>Y</th></tr><tr><th>1</th><th>3</th></tr><tr><td>н13</td><td>430 202,79 2 302 540,23</td></tr><tr><td>н14</td><td>430 253,29 2 302 499,22</td></tr><tr><td>н15</td><td>430 230,70 2 302 470,22</td></tr><tr><td>н16</td><td>430 179,62 2 302 511,68</td></tr><tr><td>н13</td><td>430 202,79 2 302 540,23</td></tr></table>	X	Y	1	3	н13	430 202,79 2 302 540,23	н14	430 253,29 2 302 499,22	н15	430 230,70 2 302 470,22	н16	430 179,62 2 302 511,68	н13
X	Y													
1	3													
н13	430 202,79 2 302 540,23													
н14	430 253,29 2 302 499,22													
н15	430 230,70 2 302 470,22													
н16	430 179,62 2 302 511,68													
н13	430 202,79 2 302 540,23													



Масштаб 1:1 000

Условные обозначения:

-  - - Вновь образованная часть границы участка, сведения о которой достаточны для определения её местоположения
-  - - Границы земельного участка, сведения о которых содержатся в ЕГРН
-  - - Часть границы ЗОУИТ
-  - - Часть границы кадастрового квартала
-  - - Вновь образованная точка, сведения о которой достаточны для определения её местоположения
-  - - Обозначение образуемого земельного участка
-  - - Объект капитального строительства
-  - - Обозначение кадастрового квартала, системы координат и территориальной зоны в данном квартале
-  - - ЗОУИТ зона с особыми условиями использования территории - охранная зона электросетевого комплекса ВЛ-0,4кВ
-  - - ЗОУИТ Часть водоохранной зоны Волгоградского водохранилища
-  - - Кадастровый номер земельного участка, сведения о котором содержатся в ЕГРН