

## Утверждена

(наименование документа об утверждении, включая наименования органов государственной власти или

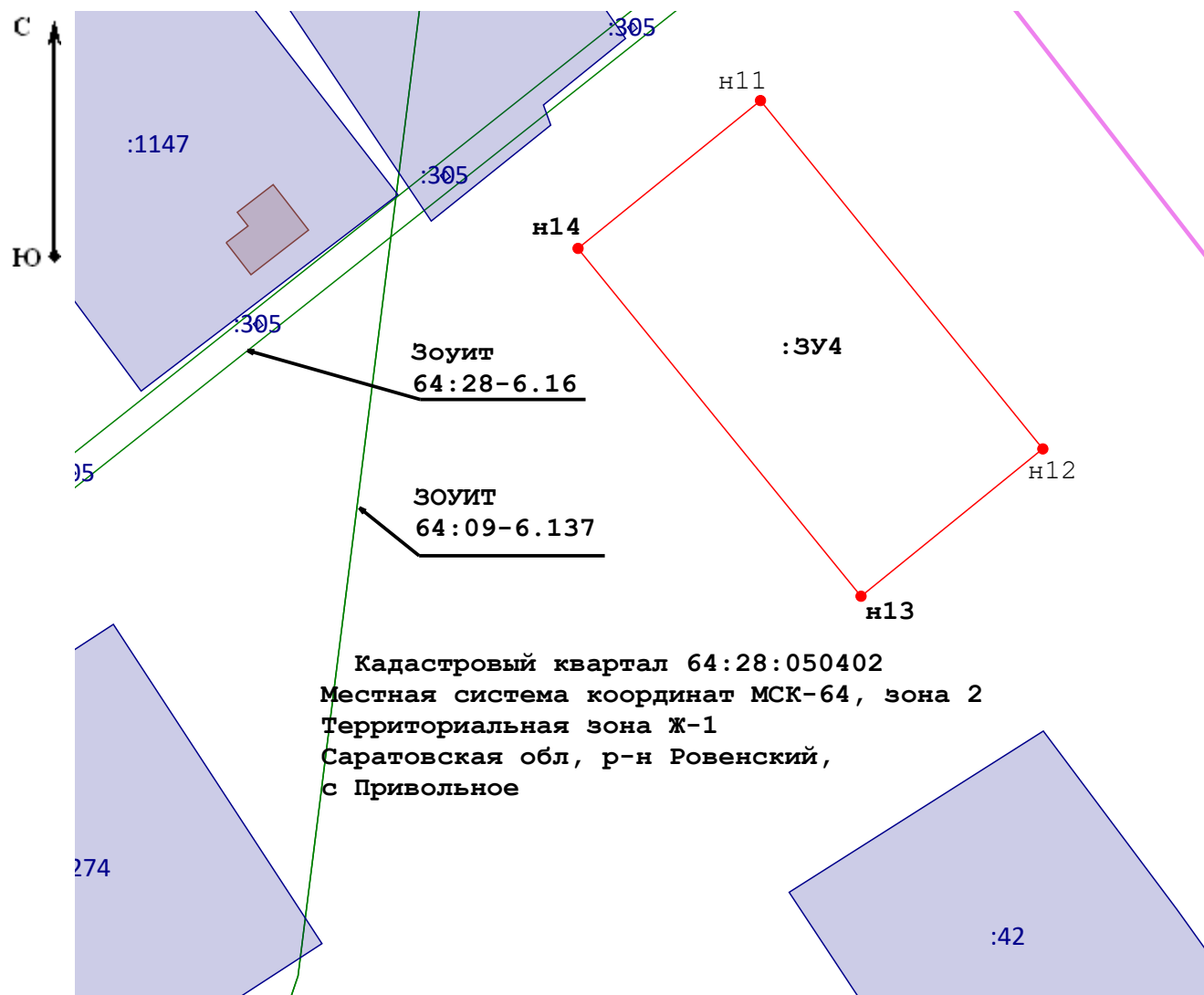
органов местного самоуправления, принявших решение об утверждении схемы или

подписавших соглашение о перераспределении земельных участков)

от \_\_\_\_\_ № \_\_\_\_\_







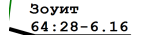
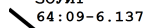
### Схема расположения земельного участка или земельных участков на кадастровом плане территории

Площадь земельного участка 2 211 м <sup>2</sup> (указывается проектная площадь образуемого земельного участка, вычисленная с использованием технологических и программных средств, в том числе размещенных на официальном сайте федерального органа исполнительной власти, уполномоченного Правительством Российской Федерации на осуществление государственного кадастрового учета, государственной регистрации прав, ведение Единого государственного реестра недвижимости и предоставление сведений, содержащихся в Едином государственном реестре недвижимости, в информационно-телекоммуникационной сети "Интернет" (далее - официальный сайт), с округлением до 1 квадратного метра. Указанное значение площади земельного участка может быть уточнено при проведении кадастровых работ не более чем на десять процентов)		
Обозначение характерных точек границ	Координаты, м (указываются в случае подготовки схемы расположения земельного участка с использованием технологических и программных средств, в том числе размещенных на официальном сайте. Значения координат, полученные с использованием указанных технологических и программных средств, указываются с округлением до 0,01 метра)	
	X	Y
1	2	3
н11	430 274,75	2 302 525,65
н12	430 224,18	2 302 566,57
н13	430 202,79	2 302 540,23
н14	430 253,29	2 302 499,22
н11	430 274,75	2 302 525,65



Масштаб 1:1 000

### Условные обозначения:

-  - - Вновь образованная часть границы участка, сведения о которой достаточны для определения её местоположения
-  - - Границы земельного участка, сведения о которых содержатся в ЕГРН
-  - - Часть границы ЗОУИТ
-  - - Часть границы кадастрового квартала
- :3У4** - - Обозначение образуемого земельного участка
-  - - Объект капитального строительства
- н11**  - - Вновь образованная точка, сведения о которой достаточны для определения её местоположения
- :42** - - Кадастровый номер земельного участка, сведения о котором содержатся в ЕГРН
- 64:28:050402**  
МСК-64, зона 2  
зона Ж-1 - - Обозначение кадастрового квартала, системы координат и территориальной зоны в данном квартале
-  Зоуит  
64:28-6.16 - - ЗОУИТ зона с особыми условиями использования территории - охранная зона электросетевого комплекса ВЛ-0,4кВ
-  Зоуит  
64:09-6.137 - - ЗОУИТ Часть водоохранной зоны Волгоградского водохранилища