

Утверждена**Саратовской областью с Привольное 3**

(наименование документа об утверждении, включая наименования органов государственной власти или

органов местного самоуправления, принявших решение об утверждении схемы или

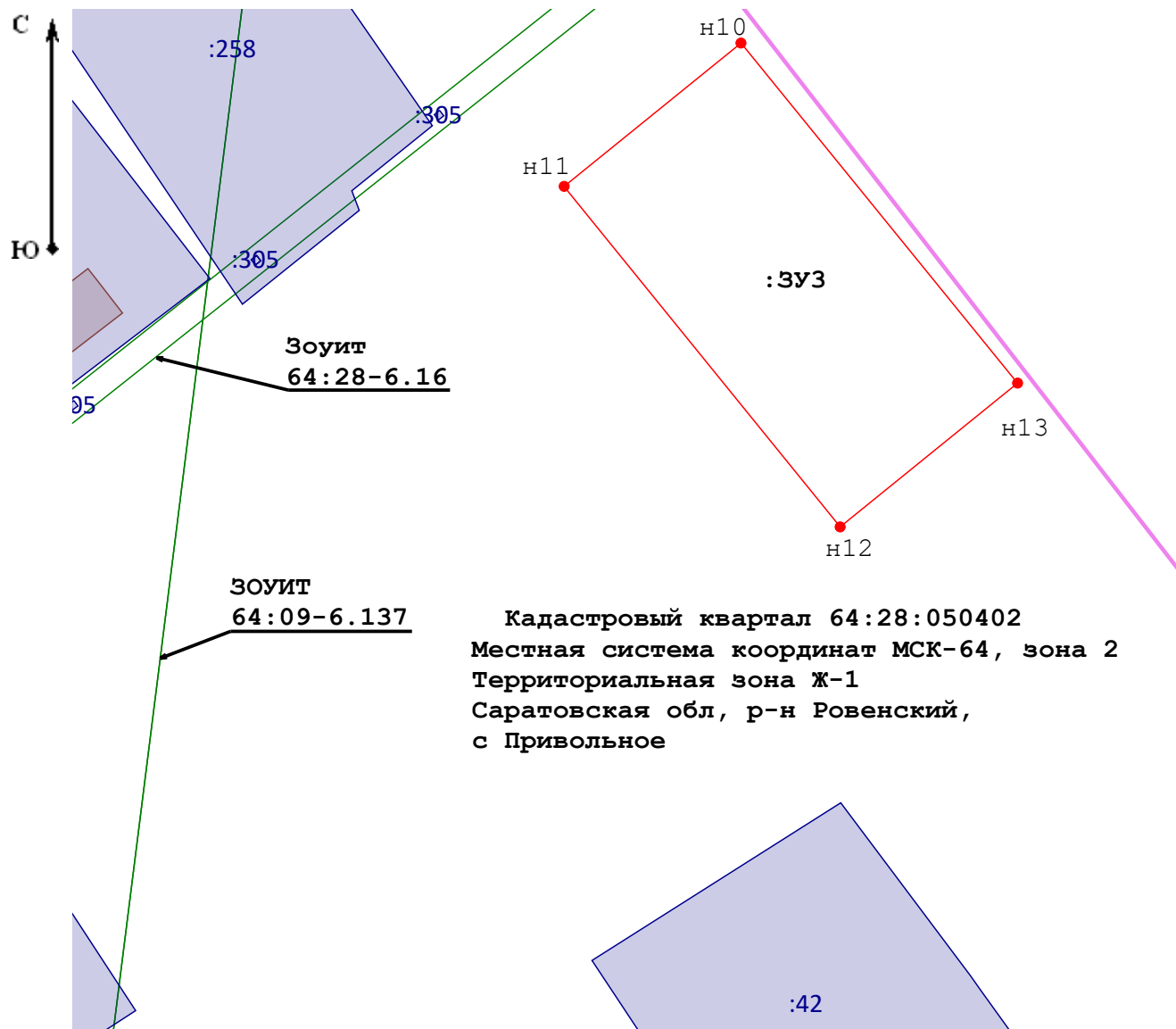
подписавших соглашение о перераспределении земельных участков)

от _____




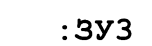



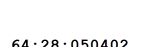
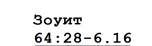
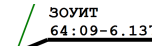
№ _____

Схема расположения земельного участка или земельных участков на кадастровом плане территории

Площадь земельного участка _____ 2 200 м²														
(указывается проектная площадь образуемого земельного участка, вычисленная с использованием технологических и программных средств, в том числе размещенных на официальном сайте федерального органа исполнительной власти, уполномоченного Правительством Российской Федерации на осуществление государственного кадастрового учета, государственной регистрации прав, ведение Единого государственного реестра недвижимости и предоставление сведений, содержащихся в Едином государственном реестре недвижимости, в информационно-телекоммуникационной сети "Интернет" (далее - официальный сайт), с округлением до 1 квадратного метра. Указанное значение площади земельного участка может быть уточнено при проведении кадастровых работ не более чем на десять процентов)														
Обозначение характерных точек границ	Координаты, м (указываются в случае подготовки схемы расположения земельного участка с использованием технологических и программных средств, в том числе размещенных на официальном сайте. Значения координат, полученные с использованием указанных технологических и программных средств, указываются с округлением до 0,01 метра)													
	<table><tr><th>X</th><th>Y</th></tr><tr><th>1</th><th>3</th></tr><tr><td>н10</td><td>430 296,04</td></tr><tr><td>н11</td><td>430 274,75</td></tr><tr><td>н12</td><td>430 224,18</td></tr><tr><td>н13</td><td>430 245,54</td></tr><tr><td>н10</td><td>430 296,04</td></tr></table>	X	Y	1	3	н10	430 296,04	н11	430 274,75	н12	430 224,18	н13	430 245,54	н10
X	Y													
1	3													
н10	430 296,04													
н11	430 274,75													
н12	430 224,18													
н13	430 245,54													
н10	430 296,04													



Условные обозначения:

-  - Вновь образованная часть границы участка, сведения о которой достаточны для определения её местоположения
-  - Границы земельного участка, сведения о которых содержатся в ЕГРН
-  - Часть границы кадастрового квартала
-  - Обозначение образуемого земельного участка
-  - Кадастровый номер земельного участка, сведения о котором содержатся в ЕГРН
-  - Вновь образованная точка, сведения о которой достаточны для определения её местоположения
-  - Объект капитального строительства
-  - Обозначение кадастрового квартала.
-  - Зоуит зона с особыми условиями использования территории - охранная зона электросетевого комплекса ВЛ-0,4кВ
-  - Зоуит Часть водоохранной зоны Волгоградского водохранилища