

Утверждена

(наименование документа об утверждении, включая наименования органов государственной власти или

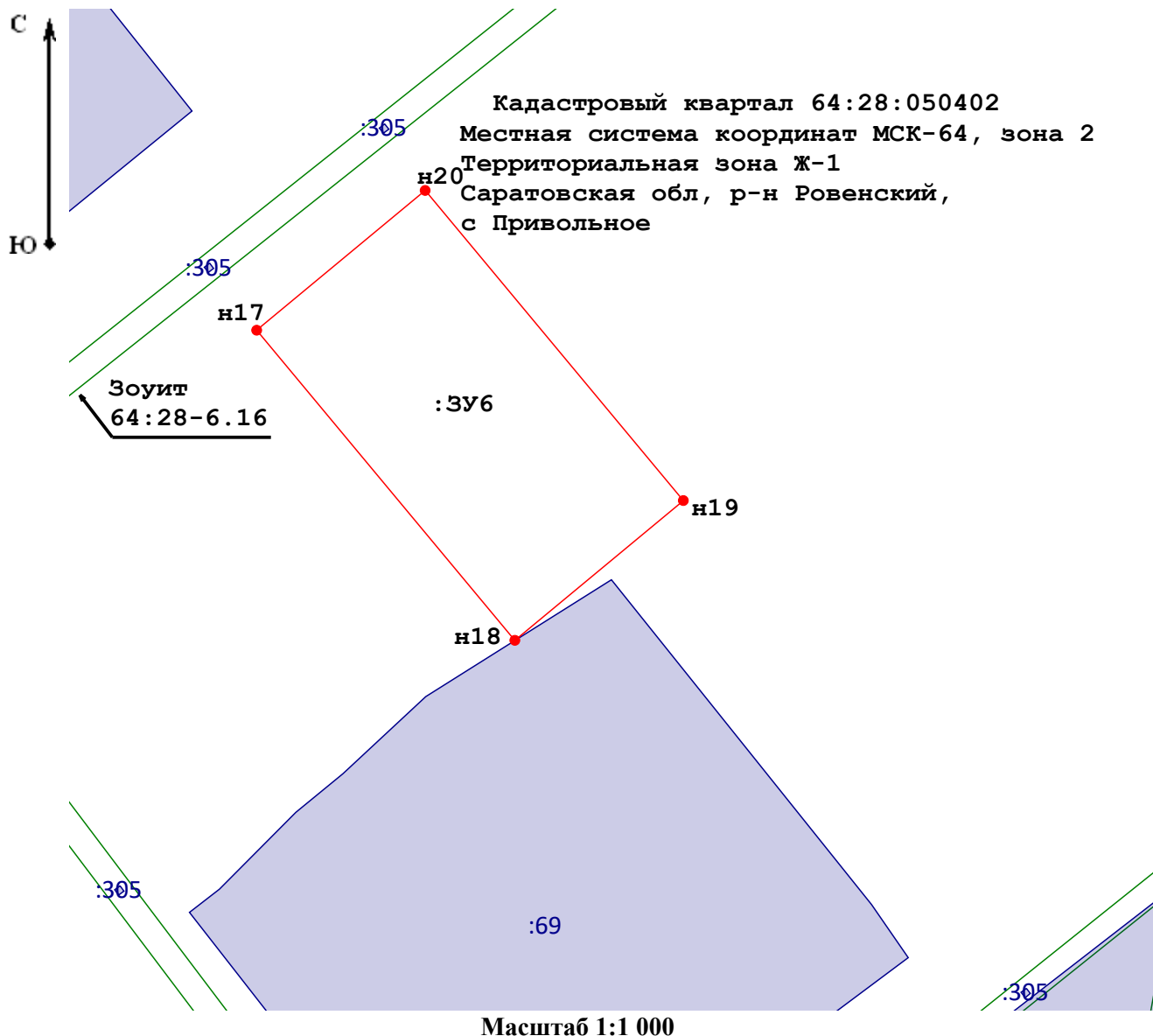
органов местного самоуправления, принявших решение об утверждении схемы или

подписавших соглашение о перераспределении земельных участков)





от _____ № _____

Схема расположения земельного участка или земельных участков на кадастровом плане территории

Площадь земельного участка _____ 2 023 м²														
(указывается проектная площадь образуемого земельного участка, вычисленная с использованием технологических и программных средств, в том числе размещенных на официальном сайте федерального органа исполнительной власти, уполномоченного Правительством Российской Федерации на осуществление государственного кадастрового учета, государственной регистрации прав, ведение Единого государственного реестра недвижимости и предоставление сведений, содержащихся в Едином государственном реестре недвижимости, в информационно-телекоммуникационной сети "Интернет" (далее - официальный сайт), с округлением до 1 квадратного метра. Указанное значение площади земельного участка может быть уточнено при проведении кадастровых работ не более чем на десять процентов)														
Обозначение характерных точек границ	Координаты, м (указываются в случае подготовки схемы расположения земельного участка с использованием технологических и программных средств, в том числе размещенных на официальном сайте. Значения координат, полученные с использованием указанных технологических и программных средств, указываются с округлением до 0,01 метра)													
	<table><tr><th>X</th><th>Y</th></tr><tr><th>1</th><th>3</th></tr><tr><td>н17</td><td>430 047,04 2 302 471,15</td></tr><tr><td>н18</td><td>430 000,07 2 302 510,18</td></tr><tr><td>н19</td><td>430 021,24 2 302 535,66</td></tr><tr><td>н20</td><td>430 068,21 2 302 496,62</td></tr><tr><td>н17</td><td>430 047,04 2 302 471,15</td></tr></table>	X	Y	1	3	н17	430 047,04 2 302 471,15	н18	430 000,07 2 302 510,18	н19	430 021,24 2 302 535,66	н20	430 068,21 2 302 496,62	н17
X	Y													
1	3													
н17	430 047,04 2 302 471,15													
н18	430 000,07 2 302 510,18													
н19	430 021,24 2 302 535,66													
н20	430 068,21 2 302 496,62													
н17	430 047,04 2 302 471,15													



Условные обозначения:

-  - - Вновь образованная часть границы участка, сведения о которой достаточны для определения её местоположения
-  - - Границы земельного участка, сведения о которых содержатся в ЕГРН
-  - - Часть границы ЗОУИТ
- :3У6** - - Обозначение образуемого земельного участка
-  - - Вновь образованная точка, сведения о которой достаточны для определения её местоположения
- :69** - - Кадастровый номер земельного участка, сведения о котором содержатся в ЕГРН
- 64:28:050402
МСК-64, зона 2
зона Ж-1

 - - Обозначение кадастрового квартала, системы координат и территориальной зоны в данном квартале
- Зоуит
64:28-6.16

 - - ЗОУИТ зона с особыми условиями использования территории - охранная зона электросетевого комплекса ВЛ-0,4кВ