

Утверждена

(наименование документа об утверждении, включая наименования органов государственной власти или

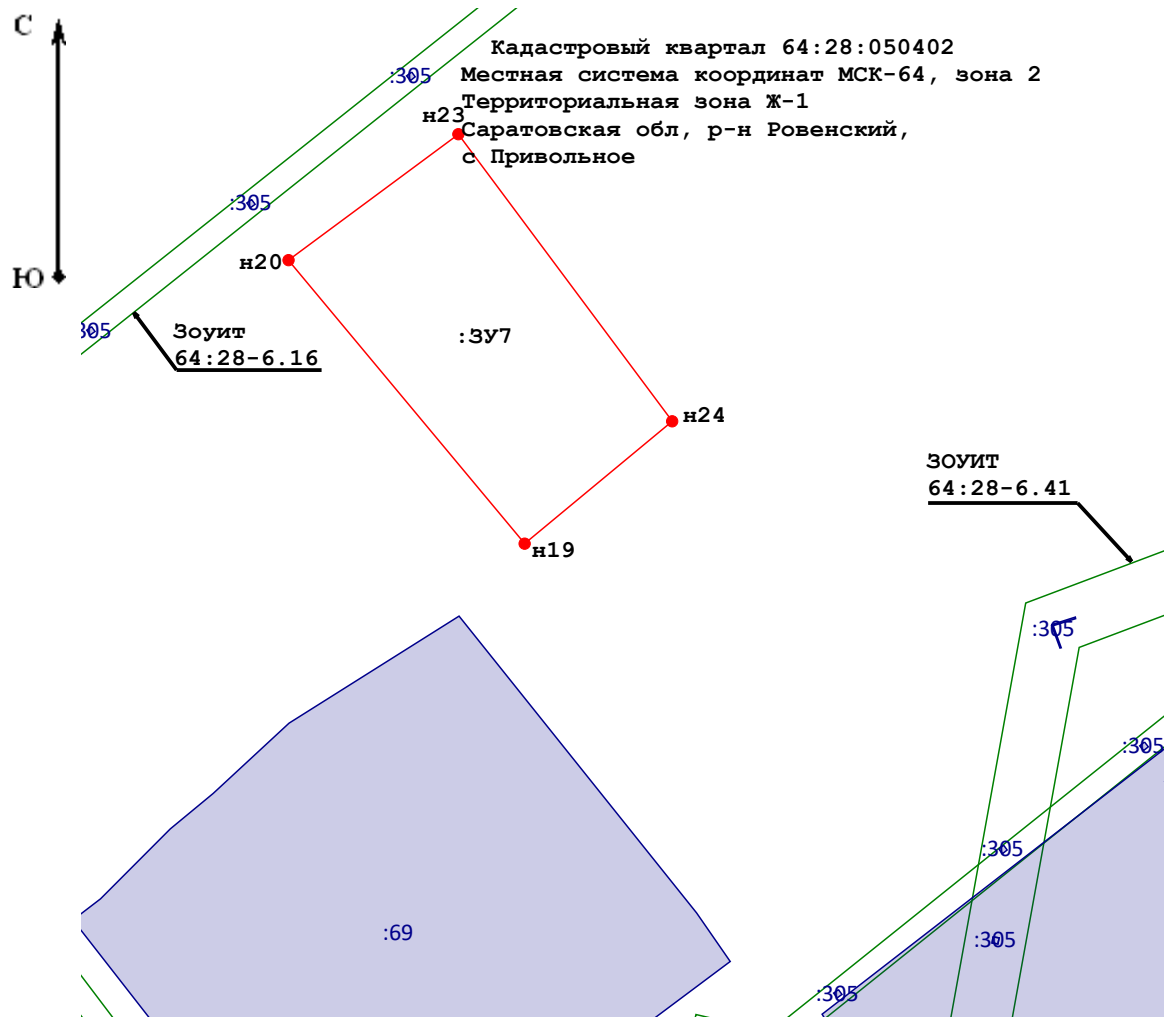
органов местного самоуправления, принявших решение об утверждении схемы или

подписавших соглашение о перераспределении земельных участков)

от _____ № _____





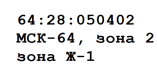
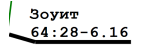
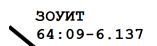
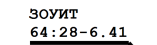

Схема расположения земельного участка или земельных участков на кадастровом плане территории

Площадь земельного участка 2 005 м ² (указывается проектная площадь образуемого земельного участка, вычисленная с использованием технологических и программных средств, в том числе размещенных на официальном сайте федерального органа исполнительной власти, уполномоченного Правительством Российской Федерации на осуществление государственного кадастрового учета, государственной регистрации прав, ведение Единого государственного реестра недвижимости и предоставление сведений, содержащихся в Едином государственном реестре недвижимости, в информационно-телекоммуникационной сети "Интернет" (далее - официальный сайт), с округлением до 1 квадратного метра. Указанное значение площади земельного участка может быть уточнено при проведении кадастровых работ не более чем на десять процентов)		
Обозначение характерных точек границ	Координаты, м (указываются в случае подготовки схемы расположения земельного участка с использованием технологических и программных средств, в том числе размещенных на официальном сайте. Значения координат, полученные с использованием указанных технологических и программных средств, указываются с округлением до 0,01 метра)	
	X	Y
1	2	3
н19	430 021,24	2 302 535,66
н20	430 068,21	2 302 496,62
н23	430 089,07	2 302 524,70
н24	430 041,51	2 302 560,05
н19	430 021,24	2 302 535,66



Масштаб 1:1 250

Условные обозначения:

-  - - Вновь образованная часть границы участка, сведения о которой достаточны для определения её местоположения
-  - - Границы земельного участка, сведения о которых содержатся в ЕГРН
-  - - Вновь образованная точка, сведения о которой достаточны для определения её местоположения
-  - - Обозначение образуемого земельного участка
-  - - Обозначение кадастрового квартала, системы координат и территориальной зоны в данном квартале
-  - - ЗОУИТ зона с особыми условиями использования территории - охранная зона электросетевого комплекса ВЛ-0,4кВ
-  - - ЗОУИТ Часть водоохранной зоны Волгоградского водохранилища
-  - - ЗОУИТ зона с особыми условиями использования территории-охранная зона электросетевого хозяйства ВЛ-6 кВ
-  - - Кадастровый номер земельного участка, сведения о котором содержатся в ЕГРН