

Градостроительный план земельного участка

№

Р Ф - 6 4 - 4 - 2 8 - 1 - 0 1 - 2 0 2 5 - 0 2 1 3 - 0

Градостроительный план земельного участка подготовлен на основании

Заявления Чуевой О. В. №01-24/3838 от 16.10.2025

(реквизиты заявления правообладателя земельного участка, иного лица в случае, предусмотренном частью 1.1 статьи 57.3

Градостроительного кодекса Российской Федерации, с указанием ф.и.о. заявителя – физического лица, либо реквизиты заявления и наименование заявителя – юридического лица о выдаче градостроительного плана земельного участка)

Местонахождение земельного участка

Саратовская область

(субъект Российской Федерации)

Ровенский муниципальный район

(муниципальный район или городской округ)

Ровенское муниципальное образование

(поселение)

Описание границ земельного участка (образуемого земельного участка):

Обозначение (номер) характерной точки	Перечень координат характерных точек в системе координат, используемой для ведения Единого государственного реестра недвижимости	
	X	Y
1	411214,26	2299813,64
2	411121,50	2299899,74
3	411151,80	2299931,51
4	411119,57	2299962,98
5	411026,18	2299860,12
6	411137,54	2299726,07

Кадастровый номер земельного участка (при наличии) или в случае, предусмотренном частью 1.1 статьи 57.3 Градостроительного кодекса Российской Федерации, условный номер образуемого земельного участка на основании утвержденных проекта межевания территории и (или) схемы расположения земельного участка или земельных участков на кадастровом плане территории

64:28:010306:223

Площадь земельного участка

20 000 кв.м.

Информация о расположенных в границах земельного участка объектах капитального строительства

В границах земельного участка расположены объекты капитального строительства. Количество объектов "0" единиц(ы). Объекты отображаются на чертеже(ах) градостроительного плана под порядковыми номерами.

Описание объектов капитального строительства приводится в подразделе 3.1 "Объекты капитального строительства" раздела 3

Информация о границах зоны планируемого размещения объекта капитального строительства в соответствии с утвержденным проектом планировки территории (при наличии) отсутствует

Обозначение (номер) характерной точки	Перечень координат характерных точек в системе координат, используемой для ведения Единого государственного реестра недвижимости	
	X	Y

Реквизиты проекта планировки территории и (или) проекта межевания территории в случае, если земельный участок расположен в границах территории, в отношении которой утверждены проект планировки территории и (или) проект межевания территории

Отсутствует

(указывается в случае, если земельный участок расположен в границах территории, в отношении которой утверждены проект планировки территории и (или) проект межевания территории)

Градостроительный план подготовлен Медугалиевой Анастасией Андреевной, заместителем главы районной администрации по жилищно-коммунальному хозяйству- начальником отдела архитектуры и строительства, главным архитектором

(ф.и.о., должность уполномоченного лица, наименование органа)

М.П.
(при наличии)



(подпись)

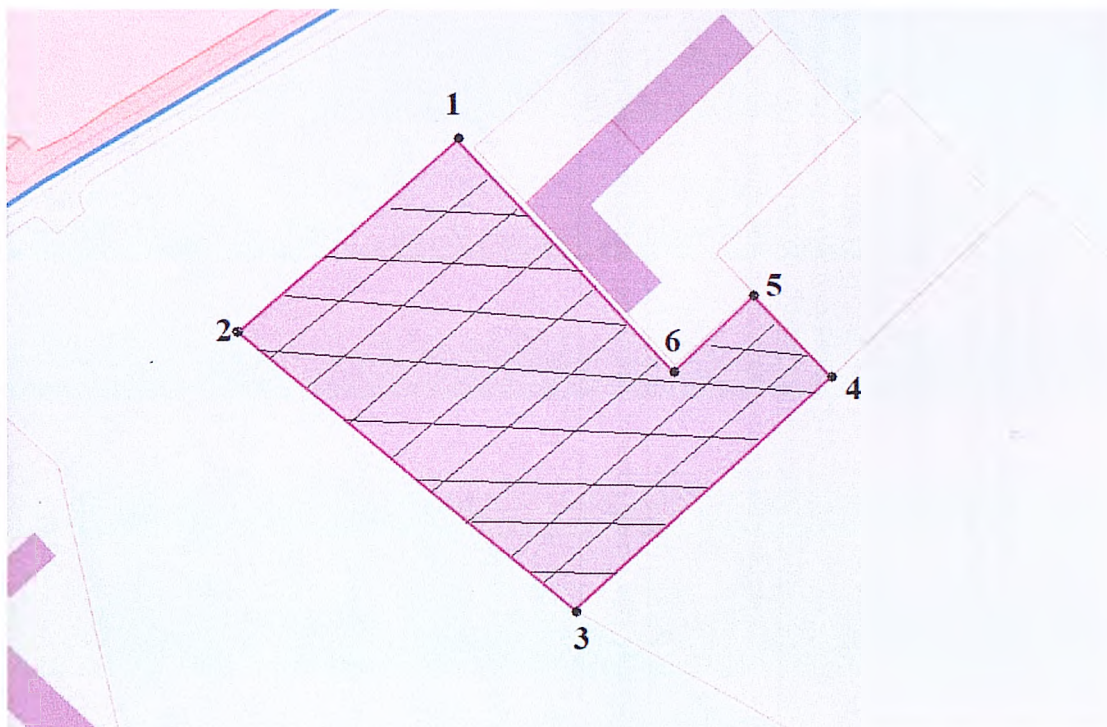
/ А. А. Медугалиева /
(расшифровка подписи)

Дата выдачи

01.11.2025

(ДД.ММ.ГГГГ)



Схема градостроительного плана земельного участка



Описание границ земельного участка

Обозначение (номер) характерной точки	Перечень координат характерных точек в системе координат, используемой для ведения Единого государственного реестра недвижимости	
	X	Y
1	411214.26	2299813.61
2	411121.50	2299899.74
3	411151.80	2299951.51
4	411119.57	2299962.98
5	411026.18	2299860.12
6	411137.54	2299726.07

Ситуационный план



СОГЛАСОВАНО:

Заместитель главы районной администрации по ЖКХ -
начальник отдела архитектуры и строительства, главный
архитектор _____ А. А. Медугалиева

Чертеж(и) градостроительного плана земельного участка разработан(ы) на топографической основе в масштабе 1: 2000 , выполненной 2025 год

(дата, наименование организации, подготовившей топографическую основу)

Чертеж(и) градостроительного плана земельного участка разработан(ы)

(дата, наименование организации)

2. Информация о градостроительном регламенте либо требованиях к назначению, параметрам и размещению объекта капитального строительства на земельном участке, на который действие градостроительного регламента не распространяется или для которого градостроительный регламент не устанавливается
Зона размещения производственных объектов сельскохозяйственного назначения СХ-2, рп Ровное

2.1. Реквизиты акта органа государственной власти субъекта Российской Федерации, органа местного самоуправления, содержащего градостроительный регламент либо реквизиты акта федерального органа государственной власти, органа государственной власти субъекта Российской Федерации, органа местного самоуправления, иной организации, определяющего, в соответствии с федеральными законами, порядок использования земельного участка, на который действие градостроительного регламента не распространяется или для которого градостроительный регламент не устанавливается
Решение Совета Ровенского МО от 27.11.2023 №100 "О внесении изменений в Правила землепользования и застройки территории Ровенского муниципального образования Ровенского муниципального района Саратовской области"

2.2. Информация о видах разрешенного использования земельного участка

основные виды разрешенного использования земельного участка:

Животноводство (1.7)
Скотоводство (1.8)
Звероводство (1.9)
Птицеводство (1.10)
Свиноводство (1.11)
Пчеловодство (1.12)
Рыбоводство (1.13)
Научное обеспечение сельского хозяйства (1.14)
Хранение и переработка сельскохозяйственной продукции (1.15)
Ведение личного подсобного хозяйства на полевых участках (1.16)
Питомники (1.17)
Обеспечение сельскохозяйственного производства (1.18)
Выпас сельскохозяйственных животных (1.20)
Коммунальное обслуживание (3.1)
Амбулаторное ветеринарное обслуживание (3.10.1)
Земельные участки (территории) общего пользования (12.0)

условно разрешенные виды использования земельного участка:

Рынки (4.3)
Магазины (4.4)
Склад (6.9)

вспомогательные виды разрешенного использования земельного участка:

Служебные гаражи (4.9)

2.3. Предельные (минимальные и (или) максимальные) размеры земельного участка и предельные параметры разрешенного строительства, реконструкции объекта капитального строительства, установленные градостроительным регламентом для территориальной зоны, в которой расположен земельный участок:

Предельные (минимальные и (или) максимальные) размеры земельных участков, в том числе их площадь			Минимальные отступы от границ земельного участка в целях определения мест допустимого размещения зданий, строений, сооружений, за пределами которых запрещено строительство зданий, строений, сооружений	Предельное количество этажей и (или) предельная высота зданий, строений, сооружений	Максимальный процент застройки в границах земельного участка, определяемый как отношение суммарной площади земельного участка, которая может быть застроена, ко всей площади земельного участка	Требования к архитектурным решениям объектов капитального строительства, расположенным в границах территории исторического поселения федерального или регионального значения	Иные показатели
1	2	3	4	5	6	7	8
Длина, м	Ширина, м	Площадь, м ² или га					
не подлежит установлению			не подлежит установлению	не подлежит установлению	не подлежит установлению	не установлено	

2.4. Требования к назначению, параметрам и размещению объекта капитального строительства на земельном участке, на который действие градостроительного регламента не распространяется или для которого градостроительный регламент не устанавливается (за исключением случая, предусмотренного пунктом 7.1 части 3 статьи 57.3 Градостроительного кодекса Российской Федерации):

Причины отнесения земельного участка к виду земельного участка, на который действие градостроительного регламента не распространяется или для которого градостроительный регламент не устанавливается	Реквизиты акта, регулирующего использование земельного участка	Требования к использованию земельного участка	Требования к параметрам объекта капитального строительства			Требования к размещению объектов капитального строительства	
			Предельное количество этажей и (или) предельная высота зданий, строений, сооружений	Максимальный процент застройки в границах земельного участка, определяемый как отношение суммарной площади земельного участка, которая может быть застроена, ко всей площади земельного участка	Иные требования к параметрам объекта капитального строительства	Минимальные отступы от границ земельного участка в целях определения мест допустимого размещения зданий, строений, сооружений, за пределами которых запрещено строительство зданий, строений, сооружений	Иные требования к размещению объектов капитального строительства
1	2	3	4	5	6	7	8

2.5. Предельные параметры разрешенного строительства, реконструкции объекта капитального строительства, установленные положением об особо охраняемых природных территориях, в случае выдачи градостроительного плана земельного участка в отношении земельного участка, расположенного в границах особо охраняемой природной территории:

Причины отнесения земельного участка к виду земельного участка для которого градостроительный регламент не устанавливается	Реквизиты Положения об особо охраняемой природной территории	Реквизиты утвержденной документации и по планировке территории	Зонирование особо охраняемой природной территории (да/нет)							
			Функциональная зона	Виды разрешенного использования земельного участка		Требования к параметрам объекта капитального строительства			Требования к размещению объектов капитального строительства	
				Основные виды разрешенного использования	Вспомогательные виды разрешенного использования	Предельное количество этажей и (или) предельная высота зданий, строений, сооружений	Максимальный процент застройки в границах земельного участка, определяемый как отношение суммарной площади земельного участка, которая может быть застроена, ко всей площади земельного участка	Иные требования к параметрам объекта капитального строительства	Минимальные отступы от границ земельного участка в целях определения мест допустимого размещения зданий, строений, сооружений, за пределами которых запрещено строительство зданий, строений, сооружений	Иные требования к размещению объектов капитального строительства
1	2	3	4	5	6	7	8	9	10	11
нет	Решение Ровенского районного Собрания от 26.05.2017 №97	нет	нет	нет	нет	нет	нет	нет	нет	нет
1	2	3	4	5	6	7	8	9	10	11

3. Информация о расположенных в границах земельного участка объектах капитального строительства и объектах культурного наследия**3.1. Объекты капитального строительства**

№ _____, _____,
 (согласно чертежу(ам) (назначение объекта капитального строительства, этажность, высотность, общая
 градостроительного плана) площадь, площадь застройки)
 инвентаризационный или кадастровый номер _____

3.2. Объекты, включенные в единый государственный реестр объектов культурного наследия (памятников истории и культуры) народов Российской Федерации

№ _____, _____,
 (согласно чертежу(ам) (назначение объекта культурного наследия, общая площадь, площадь застройки)
 градостроительного плана)

Отсутствует

(наименование органа государственной власти, принявшего решение о включении выявленного объекта
 культурного наследия в реестр, реквизиты этого решения)
 регистрационный номер в реестре _____ от _____
 (дата)

4. Информация о расчетных показателях минимально допустимого уровня обеспеченности территории объектами коммунальной, транспортной, социальной инфраструктур и расчетных показателях максимально допустимого уровня территориальной доступности указанных объектов для населения в случае, если земельный участок расположен в границах территории, в отношении которой предусматривается осуществление деятельности по комплексному и устойчивому развитию территории:

Информация о расчетных показателях минимально допустимого уровня обеспеченности территории								
Объекты коммунальной инфраструктуры			Объекты транспортной инфраструктуры			Объекты социальной инфраструктуры		
Наименование вида объекта	Единица измерения	Расчетный показатель	Наименование вида объекта	Единица измерения	Расчетный показатель	Наименование вида объекта	Единица измерения	Расчетный показатель
1	2	3	4	5	6	7	8	9
Информация о расчетных показателях максимально допустимого уровня территориальной доступности								
Наименование вида объекта	Единица измерения	Расчетный показатель	Наименование вида объекта	Единица измерения	Расчетный показатель	Наименование вида объекта	Единица измерения	Расчетный показатель
1	2	3	4	5	6	7	8	9

5. Информация об ограничениях использования земельного участка, в том числе если земельный участок полностью или частично расположен в границах зон с особыми условиями использования территорий
Не установлены**6. Информация о границах зон с особыми условиями использования территорий, если земельный участок полностью или частично расположен в границах таких зон:**

Наименование зоны с особыми условиями использования территории с указанием объекта, в отношении которого установлена такая зона	Перечень координат характерных точек в системе координат, используемой для ведения Единого государственного реестра недвижимости		
	Обозначение (номер) характерной точки	X	Y
1	2	3	4
Не установлено			

7. Информация о границах публичных сервитутов Отсутствует

Обозначение (номер) характерной точки	Перечень координат характерных точек в системе координат, используемой для ведения Единого государственного реестра недвижимости	
	X	Y

8. Номер и (или) наименование элемента планировочной структуры, в границах которого расположен земельный участок отсутствует

9. Информация о технических условиях подключения (технологического присоединения) объектов капитального строительства к сетям инженерно-технического обеспечения, определенных с учетом программ комплексного развития систем коммунальной инфраструктуры поселения, городского округа
Подключение к сетям водоснабжения, технологическое присоединение к электрическим сетям, сетям газоснабжения осуществляется согласно «Правилам технологического присоединения.....» на основании договора, заключаемого между сетевой организацией и Заявителем.

10. Реквизиты нормативных правовых актов субъекта Российской Федерации, муниципальных правовых актов, устанавливающих требования к благоустройству территории
Решение Совета Ровенского МО от 24.06.2022 №54 «Об утверждении норм и правил по благоустройству территории Ровенского муниципального образования»

11. Информация о красных линиях: Не установлено

Обозначение (номер) характерной точки	Перечень координат характерных точек в системе координат, используемой для ведения Единого государственного реестра недвижимости	
	X	Y

12. Информация о требованиях к архитектурно-градостроительному облику объекта капитального строительства:

№	Требования к архитектурно-градостроительному облику объекта капитального строительства	Показатель
1	2	3
1	Высота помещений первых этажей объектов капитального строительства, предназначенных для общественного использования или предпринимательства, обращенных к территориям общего пользования	от 3,3 м до 5,2 м
2	Уровень отметки пола входов в объекты капитального строительства на фасадах, обращенных к территориям общего пользования	может превышать отметку уровня земли не более чем на 0,45 м
3	Фасады первых этажей жилых и общественных зданий, обращенные к территориям общего пользования, должны иметь площадь остекления	не менее 30%.
4	Устройство внешних тамбуров входных групп, обращенных к территориям общего пользования	не допускается
5	Рекомендуемая глубина козырька (вынос). При устройстве плоского навеса нужно предусматривать водоотведение со скрытым лотком	от 1,2 м, минимальная - 0,9 м.
6	Вне центральной среды в цветовом решении допускается использовать акцентные оттенки	не более 10% от общей площади фасада

Примечание (в случае, указанном в части 3.1 статьи 57.3 Градостроительного кодекса Российской Федерации)



Публичное акционерное общество «Ростелеком»

ул. Гончарная, д. 30, стр. 1
г. Москва, Россия, 115172
тел.: +7 (499) 999-80-22, +7 (499) 999-82-83
факс: +7 (499) 999-82-22
e-mail: rostelecom@rt.ru, web: www.rt.ru

**Ровенская районная администрация
Ровенского муниципального района
Саратовской области**

**Заместителю главы
Ровенской районной администрации по
экономике**

О.В. Чуевой

№ 01-23-04/1831 от 29.05.2025

В соответствии с Вашим запросом № 01-23-04/1831 от 29.05.2025 ПАО «Ростелеком» сообщает, что подключение (технологическое присоединение) объекта капитального строительства с кадастровым номером 64:28:010306:223 (разрешенное использование: овощеводство), расположенного по адресу: Саратовская область, Ровенский муниципальный район, городское поселение Ровенское, р.п. Ровное, ул. Строителей, земельный участок 47 к сети электросвязи ПАО «Ростелеком» может быть произведено в точке подключения: существующий узел доступа ПАО «Ростелеком» в р.п. Ровное, ул. Ленина, 25.

Для подключения к сетям связи и получения услуг ПАО «Ростелеком» необходим запрос правообладателя земельного участка на выдачу Технических условий на подключение или заявка о заключении договора о подключении в порядке, определенном действующим законодательством. Необходимость строительства линии связи от земельного участка до точки подключения определяется при выдаче Технических условий подключения на основании представленных заявителем документов и сведений.

Срок действия технических условий составляет 3 года (при комплексном развитии территории 5 лет) со дня выдачи технических условий. В случае, если в течении 1 года (при комплексном развитии территории – 3 лет) со дня выдачи технических условий заявителем не будет подана заявка о подключении, срок действия технических условий прекращается. Технические условия выдаются в целях заключения договора о подключении (технологическом присоединении) и являются обязательным приложением к договору о подключении.

Максимальная нагрузка в возможных точках подключения, срок подключения определяется договором о подключении («Правила подключения (технологического присоединения) объектов капитального строительства к сетям электросвязи», утвержденные постановлением Правительства РФ от 01.07.2022 № 1196).

Для получения Технических условий на подключение к сетям связи ПАО «Ростелеком» заказчику необходимо направить запрос на электронный адрес: office.saratov@volga.rt.ru.

**Старший эксперт направления технических
условий и согласований Волга
Управления технических условий и согласований
проектов на инженерных сетях
Центра технического учета
Департамента технического учета**

Н.П. Будрина

Чернышева Наталья Евгеньевна
(831) 417-17-22
n.chernysheva@volga.rt.ru



**ДОКУМЕНТ ПОДПИСАН
ЭЛЕКТРОННОЙ ПОДПИСЬЮ**

Ростелеком

Сертификат 4A30D300FDB1C79142F1E9F5B2A1B97F

Владелец Будрина Наталья Петровна

Действителен с 02.10.2024 по 19.06.2039



Публичное акционерное общество
«Ростелеком»

САРАТОВСКИЙ ФИЛИАЛ

СЕРВИСНЫЙ ЦЕНТР (г. Энгельс)

ул. Воложа, д.9
г. Энгельс, Саратовская область Россия 413100
тел.: (845-3) 54-39-39, факс (845-3) 54-20-00

05.06.2025 № 0611/05/2471/25

№ № 01-23-04/1831 от 29.05.2025

Заместителю главы
Ровенской районной
администрации по экономике

О. В. Чуевой

○ возможности подключения

Оксана Валерьевна
Чуева

Уважаемая Оксана Валерьевна,

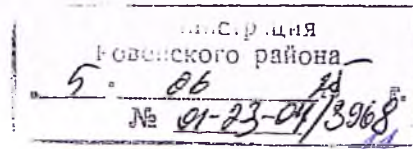
в ответ на Ваш запрос о предоставлении информации о возможности подключения объектов капитального строительства к инженерно-техническим коммуникациям ПАО «Ростелеком» на территории муниципального образования Ровенского района в пределах по адресу: Саратовская область, р-н Ровенский, городское поселение Ровенское, р.п. Ровное, ул. Строителей, земельный участок 47, кадастровый номер 64:28:010306:223, с разрешенным использованием – для индивидуального жилищного строительства сообщая, что возможность предоставления технических условий подключения (технологического присоединения) объектов капитального строительства к сетям инженерно-технического обеспечения имеется.

Узел доступа р.п. Ровное ул. Ленина 25, ближайшая точка подключения: ДМ-ЦАТС-А-13-06, р.п.Ровное, ул. Строителей, 35.

Директор сервисного центра

С.В. Поминов

Скворцов Владимир Алексеевич
+7 (84596) 2-16-25





Акционерное общество
коммунальных электрических сетей Саратовской области

ОБЛКОММУНЭНЕРГО

ФИЛИАЛ ЭНГЕЛЬСКИЕ МЕЖРАЙОННЫЕ ЭЛЕКТРИЧЕСКИЕ СЕТИ

Россия, 413100, Саратовская область,
г. Энгельс, ул. Льва Кассиля, 17
Телефон: (8453) 54-02-64, 54-04-32
E-mail: 02@oke64.ru
Сайт: <http://oao-oke.ru>

Код предприятия 47735275
Р/с № 40702810656170101262
Поволжский Банк ПАО Сбербанк
К/с № 30101810200000000607 БИК 043601607
ИНН 6454038461 КПП 644943002

Дата 05.06.2025г. № 26

На № _____ от _____

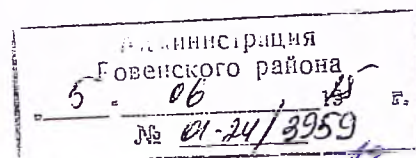
**Заместителю главы
Ровенской районной
администрации по
экономике
О.В. Чуевой**

Уважаемая Оксана Валерьевна!

В ответ на Ваш запрос от 29.05.2025г. № 01-23-03/1832, для подготовки извещения о проведении аукциона на предоставление земельного участка по адресу: Саратовская область, Ровенский муниципальный район, городское поселение Ровенское, р. п. Ровное, ул. Строителей, з/у 47, кадастровый номер 64:28:010306:223, сообщаю следующее:

В соответствии со ст. 39.11 Земельного кодекса РФ при подготовке к проведению аукциона для продажи или предоставления в аренду земельного участка требуется получение информации о возможности подключения (технологического присоединения) объектов капитального строительства к сетям инженерно-технического обеспечения (за исключением сетей электроснабжения), предусмотренной законодательством Российской Федерации о градостроительной деятельности.

В соответствии с п. 3 ст. 52.1 Градостроительного кодекса РФ технические условия выдаются в целях заключения договора о подключении (технологическом присоединении) без взимания платы в течение семи рабочих дней по запросам лиц, указанных в части 5.2 статьи 48 настоящего



Кодекса, частях 5 и 6 настоящей статьи, за исключением случаев технологического присоединения к электрическим сетям.

Технологическое присоединение энергопринимающих устройств потребителей электрической энергии к электрическим сетям осуществляется в порядке, определенном Правилами технологического присоединения энергопринимающих устройств потребителей электрической энергии, объектов по производству электрической энергии, а также объектов электросетевого хозяйства, принадлежащих сетевым организациям и иным лицам, к электрическим сетям (утв. постановлением Правительства РФ от 27 декабря 2004 г. № 861) (далее – Правила).

В соответствии с п. 6 Правил технологическое присоединение осуществляется на основании договора, заключаемого между сетевой организацией и юридическим или физическим лицом, в сроки, установленные настоящими Правилами. Технические условия для технологического присоединения к электрическим сетям являются неотъемлемой частью договора об осуществлении технологического присоединения к электрическим сетям.

В соответствии с п. 8 Правил для заключения договора заявителю необходимо направить в сетевую организацию заявку на технологическое присоединение.

Начальник отделения – главный инженер Ровенского отделения



В.Н. Гончаров

Исполнитель В.Н.Гончаров
Тел. 8(84596)2-14-06



**МУНИЦИПАЛЬНОЕ КАЗЕННОЕ ПРЕДПРИЯТИЕ
«РОВЕНСКОЕ КОММУНАЛЬНОЕ ХОЗЯЙСТВО»**

04.06.2025 № 34
На _____ от _____

ул. Советская, 26, п.г.т.Ровное,
Саратовская область, 413270,
Тел.: (845-96) 2-11-43
Факс: (845-96) 2-11-43
E-mail: rovnoe2@mail.ru

**Ровенская районная администрация
Ровенского муниципального района
Саратовской области
О.В.Чуевой**

В ответ на № 01-24/1834 от 29.05.2025 муниципальное казенное предприятие «Ровенское коммунальное хозяйство» сообщает об отсутствии возможности подключения(технологического присоединения) объектов капитального строительства к сетям инженерно-технического обеспечения, по адресу: Саратовская область,Ровенский район,р.п.Ровное,ул.Строителей, земельный участок 47.

**Директор МКП «Ровенское
коммунальное хозяйство»**

Р.Р.Маштаков



Общество с ограниченной ответственностью
«РЕСУРСОСНАБЖАЮЩАЯОРГАНИЗАЦИЯ «ТЭР»
ООО «РСО «ТЭР» Юридический и фактический адрес: 413270 Саратовская область
р.п. Ровное, ул. Ленина д.23, помещение 3, ИНН 6449094911 КПП 644901001
ОГРН 1196451018390, р/с 40702810115180000031 к/с 30101810145250000411
БИК 044525411 Филиал "ЦЕНТРАЛЬНЫЙ" Банка ВТБ ПАО Г. МОСКВА


исх.: № 49 дата: 30.05.2025 г.

Заместителю главы Ровенской
районной администрации по экономике
Чуевой О.В.

Информационное письмо

В ответ на Ваш запрос сообщаю, что к земельному участку
расположенному по адресу Саратовская область, р.п. Ровное, ул.
Строителей, земельный участок 47, возможность технологического
подключения отсутствует.

Директор
ООО «Ресурсоснабжающая
организация ТЭР»



М.А. Самченко



Публичное акционерное общество
«Газпром газораспределение
Саратовская область»
(ПАО «Газпром газораспределение
Саратовская область»)

Филиал в р.п. Степное

ул. 50 лет Победы, д. 49, р.п. Степное,
Саратовская область, Российская Федерация, 413211
тел.: +7 (84566) 5-06-51, факс: +7 (84566) 5-06-51
e-mail: stepnoe@saratovobl-gaz.com
ОКПО 03299985, ОГРН 1026403350710, ИНН 6454002828, КПП 645101001

30.05.2025 № 91-23-03/1830

на № _____ от _____

О предоставлении информации

Филиал ПАО «Газпром газораспределение Саратовская область» в р.п. Степное рассмотрел Ваше письмо от 29.05.2025 г. № 91-23-03/1830 по обращению о предоставлении информации для проведения аукциона на предоставление земельного участка по адресу:


Саратовская область, Ровенский муниципальный район, городское поселение Ровенское, р.п. Ровное, ул. Строителей, земельный участок 47, кадастровый номер 64:28:010306:223, сообщаем следующее:

- для получения технических условий на подключение (технологическое присоединение) заявителю необходимо направить в наш адрес запрос о предоставлении технических условий в соответствии с п. 6 Правил подключения (технологического присоединения) объектов капитального строительства к сетям газораспределения (утвержденные Постановлением Правительства РФ от 13 сентября 2021 г. №1547). К запросу должны прилагаться документы в соответствии с п. 10 вышеуказанных Правил;
- срок действия технических условий приравнивается равному сроку осуществления мероприятий по подключению (технологическому присоединению), указанному в договоре;
- плата за подключение (технологическое присоединение) на 2025 г. рассчитывается согласно постановления Комитета Государственного регулирования тарифов Саратовской области от 13 декабря 2024 г. №95.

Директор

Р.А.Масеев

Л.А.Савицкий
8(845-665-02-55)



Прошито, прошнуровано, пронумеровано, скреплено печатью
Ровенской районной администрации 16 лист (ов)

Заместитель главы районной
администрации по ЖКХ

М.А. Медугалиева

А. А. Медугалиева



