

Утверждена

(наименование документа об утверждении, включая наименования органов государственной власти или

органов местного самоуправления, принявших решение об утверждении схемы или

подписавших соглашение о перераспределении земельных участков)

от

№






Схема расположения земельного участка или земельных участков на кадастровом плане территории

Площадь земельного участка 1 490 м ² (указывается проектная площадь образуемого земельного участка, вычисленная с использованием федеральной государственной географической информационной системы, обеспечивающей функционирование национальной системы пространственных данных, которой является федеральная государственная географическая информационная система "Единая цифровая платформа "Национальная система пространственных данных" (далее - информационная система), или иных технологических и программных средств с округлением до 1 квадратного метра. Указанное значение площади земельного участка может быть уточнено при проведении кадастровых работ не более чем на десять процентов)		
Обозначение характерных точек границ	Координаты, м (указываются в случае подготовки схемы расположения земельного участка с использованием информационной системы или иных технологических и программных средств. Значения координат, полученные с использованием указанных технологических и программных средств, указываются с округлением до 0,01 метра)	
	X	Y
1	2	3
н1	412 761,68	2 301 377,65
н2	412 737,71	2 301 363,10
н3	412 710,54	2 301 408,95
н4	412 734,66	2 301 423,24
н1	412 761,68	2 301 377,65



Масштаб 1:1 000

Условные обозначения:

-  **n2** - вновь образуемая точка, сведения о которой достаточны для определения ее местоположения
-  - вновь образуемая часть границы, сведения о которой достаточны для определения ее местоположения
-  **ЗУ 1** - образуемый земельный участок
-  **:228** - обозначение кадастрового номера земельного участка
-  - границы земельного участка, сведения о котором содержатся в ЕГРН

40 22 016487

ГУ МВД РОССИИ ПО

Г. САНКТ-ПЕТЕРБУРГУ И ЛЕНИНГРАДСКОЙ
ОБЛАСТИ

Дата выдачи

16.11.2021 Код подразделения

780-003



Личный код

Личная подпись _____



Фамилия

МУРТАЗИНА

Имя

ЕЛИЗАВЕТА

CHIEF BO

РАВИАНОВНА

Box

ЖЕН.

Дата рождения

14.01.1998

Metro

RUSSIA

рождения

Г. ТАШКЕНТ

УЗБЕКИСТАН

PNRUSMURTAZINA<ELIZAVETA<RAV4ANOVNA<<<<<<<<

4020164878RUE9801141F<<<<<<2211116780003<42

МЕСТО ЖИТЕЛЬСТВА
ЗАРЕГИСТРИРОВАН

07 декабря 2021 г.

Рег.-н: Г. САНКТ-ПЕТЕРБУРГ

Район: —

Пункт: —

Р-н: БАСИЛЕОСТРОВСКИЙ

Улица: Дн. 14-я В.О.

д. 93, лит. Б, кв. 42

1 ОТДЕЛЕНИЕ ОВМ УМВД РОССИИ ПО

БАСИЛЕОСТРОВСКОМУ РАЙОНУ Г. САНКТ-ПЕТЕРБУРГА

(наименование подразделения по вопросам

миграции)

780-003

Заверил:

